



大会HP
交通規制案内

交通規制に関するお問い合わせ (英語対応)
Traffic regulation information (English support)
NAHA マラソーンコールセンター 050-3786-7855
(12月1日から開設 / 英語対応は12月3日8:00~16:00のみ)
詳しくは裏面をご覧ください。
大会に関するお問い合わせ NAHAマラソーン協会事務局 098-862-9902

12月3日(日曜日) 午前9時スタート

ランナーを応援する皆様へ

- 道路中央のセンターライン付近や中央分離帯での応援は非常に危険ですので必ず歩道側から応援してください。
- 歩道上をランナーと並走しての応援は大変危険です。
- 沿道での応援はランナーにとって大きな励みになります。沿道で応援する際には、けがや事故に注意して進行する車の妨げにならないようご協力をお願いします。
- ゴミは各自で持ち帰りましょう。
- 駐車禁止区域やコース上及びコース付近の道路に絶対に駐車しないでください。(レッカー車で移動する場合があります)

駐車場のご案内

(奥武山運動公園) 那覇軍港内臨時駐車場 (1,000台)
12月2日(土) 午前9時~午後8時30分
12月3日(日) 午前9時~午後6時
臨時駐車場の詳細は以下のとおりです。駐車料金は別途お支払いが必要です。34歳未満の未成年者の利用はできません。また、大会当日は、大会本部が主催する大会専用駐車スペースが大会本部の管理となります。駐車料金は別途お支払いが必要です。大会本部の公共交通機関の利用をお願いします。

※大会当日は、大会本部が主催する大会専用駐車スペースが大会本部の管理となります。駐車料金は別途お支払いが必要です。大会本部の公共交通機関の利用をお願いします。



(第1制限地点・平和記念公園前) 糸満市観光農園臨時駐車場 (300台)
12月3日(日) 午前8時~午後1時30分

※大会当日は、大会本部が主催する大会専用駐車スペースが大会本部の管理となります。駐車料金は別途お支払いが必要です。大会本部の公共交通機関の利用をお願いします。

交通渋滞緩和へのご協力をお願いします

大会開催時、奥武山運動公園周辺は交通渋滞が予想されます。渋滞緩和のため、送迎のみの車両は奥武山運動公園周辺への乗り入れはご遠慮ください。会場へお越しの際は、モーターバス・タクシー等の公共交通機関をご利用ください。皆様のご協力をお願いします。



第2制限地点
那覇看護専門学校
(34.3km)
制限：午後2時10分

第1制限地点
平和記念公園前
(21.3km)
制限：午後0時15分

12月3日(日)「第37回NAHAマラソーン」における各地の交通規制について

令和5年12月3日(日)、「第37回NAHAマラソーン」が実施されます。コースにあたる沖縄本島・南部地域の道路で、下記の通り、交通規制が実施されます。なお、当日は、コースにあたる沿線は、交通規制時刻の前後においても、かなりの交通混雑が予想されますので、利用者の皆様のご協力をお願いします。


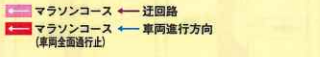
1. スタート地点(国道58号) (奥武山運動公園前~久茂地交差点)
規制時間：午前8時15分~午前10時(予定)
※那覇バイパス、糸満市交差点はリバーサイドモーターバスもご利用できます。
※送迎方面へは沿道側から那覇空港(那覇)までご利用いただけます。
2. 久茂地交差点~阿波根通り~モーター車線~ひめゆり通り~古波蔵交差点
規制時間：午前8時15分~午前10時45分(予定)
※久茂地交差点~阿波根通り~モーター車線(市道)間は全面規制
3. 古波蔵交差点(国道507号)~真玉橋~那覇東バイパス(国道329号)~仲井真交差点
規制時間：午前8時45分~午前11時15分(予定)
4. 仲井真交差点(国道507号)~南風原町津山~南風原南C~八重瀬町東風原~具志頭交差点(国道331号)
規制時間：午前9時~午後10時5分(予定)
※仲井真交差点~津山交差点は全面規制
5. 具志頭交差点(国道331号)~平和記念公園(第1制限地点)
規制時間：午前9時15分~午後2時10分(予定)
6. 平和記念公園(国道331号)~ひめゆりの塔~琉球ガラス村(市道)~名城~真泉南交差点(国道331号)~糸満市観光農園前(市道)~糸満市観光農園前交差点~糸満市観光農園前交差点
規制時間：午前9時30分~午後1時45分(予定)
7. 糸満市観光農園前(国道256号)~那覇看護専門学校(第2制限地点)
規制時間：午前10時~午後2時10分(予定)
8. 阿波根交差点(国道331号)~那覇看護専門学校~小浜バイパス~赤嶺交差点(国道331号)
規制時間：午前10時~午後3時15分(予定)
※小浜バイパス、赤嶺交差点~名城交差点間は両方向の片側1車線を規制(歩道側車線)※名城交差点はランナーが通行するため、名城交差点から小浜バイパスへは車両通行止めになります。
9. 赤嶺交差点(国道221号)~イオン那覇駅前~山下交差点(国道7号)~奥武山運動公園
規制時間：午前10時30分~午後3時15分(予定)
※山下交差点~神城ビル~スターマイン~那覇市観光農園前(見込地)の片側規制※山下交差点はランナーが通行するため、名城交差点から山下交差点(国道331号)までの区間は上下線とも車両通行止めになります。

○スタート地点から第1制限地点(平和記念公園)までは午前8時15分、第2制限地点(那覇看護専門学校)までは午後2時10分まで、ゴール地点(奥武山運動公園)までは午後3時15分とします。
○コース各地点とも、交通規制時刻内でも最終5分間は交通規制は解除いたします。
○各区間の交通規制時刻は目安であり、当日の競技状況によって変わる場合があります。

NAHAMARATHON協会実施本部
那覇ろみそらトンネルと那覇空港自動車道は自動車専用道路です。125cc以下の自動二輪車、原動機付自転車、ミニカーは通行できませんのでご注意ください。

毎年、沿道の皆様のご協力、心から感謝申し上げます。

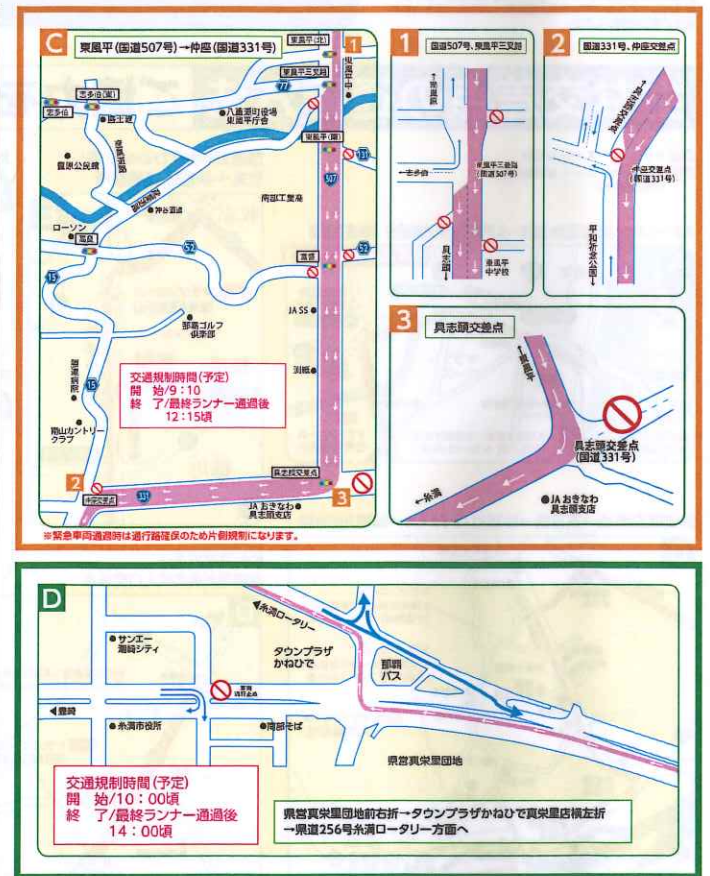
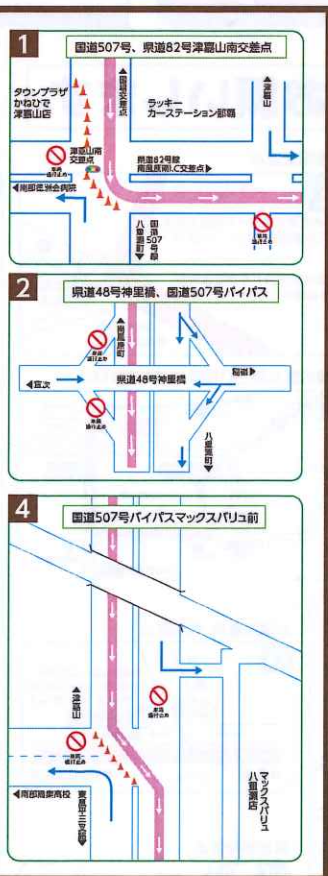
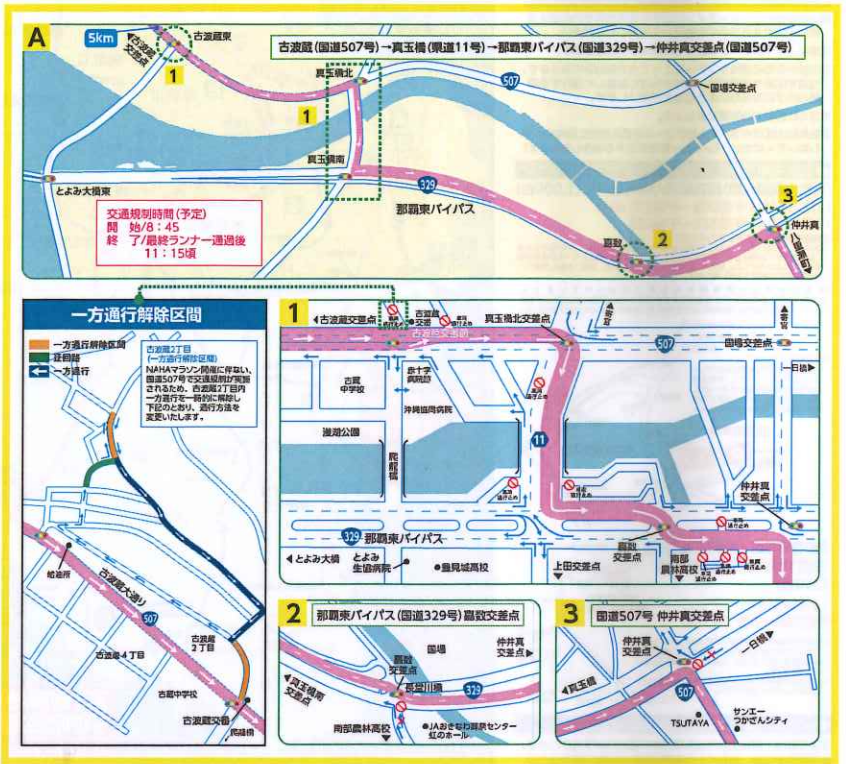
主な交差点の通行方法 ご協力をお願いします。



NAHAマラソン開催に伴う交通規制のお知らせ

■ 一般車両 ❌ 車両通行止め

12月3日(日)は「第37回NAHAマラソン」開催のため、交通規制を実施します。場所によっては、長時間にわたり大規模な交通規制になり、周辺道路においてかなりの混雑が予想されます。コース前半の通行可能な道路においても、状況によっては通行しづらくなりますので、当日コース周辺へ行かれる方は迂回路をご利用下さい。地域住民、道路利用者のみならずにはご不便をお掛けしますが、ご理解・ご協力の程よろしくお願ひ申し上げます。A B C Dそれぞれの詳細を下記にて参照ください。



交通規制については、下記コールセンターへお問い合わせください。
Traffic regulation information (English support)

050-3786-7855

●コールセンター開設期間
12月1日(金)～12月3日(日)
※英語対応は12月3日8:00～16:00のみとなります。

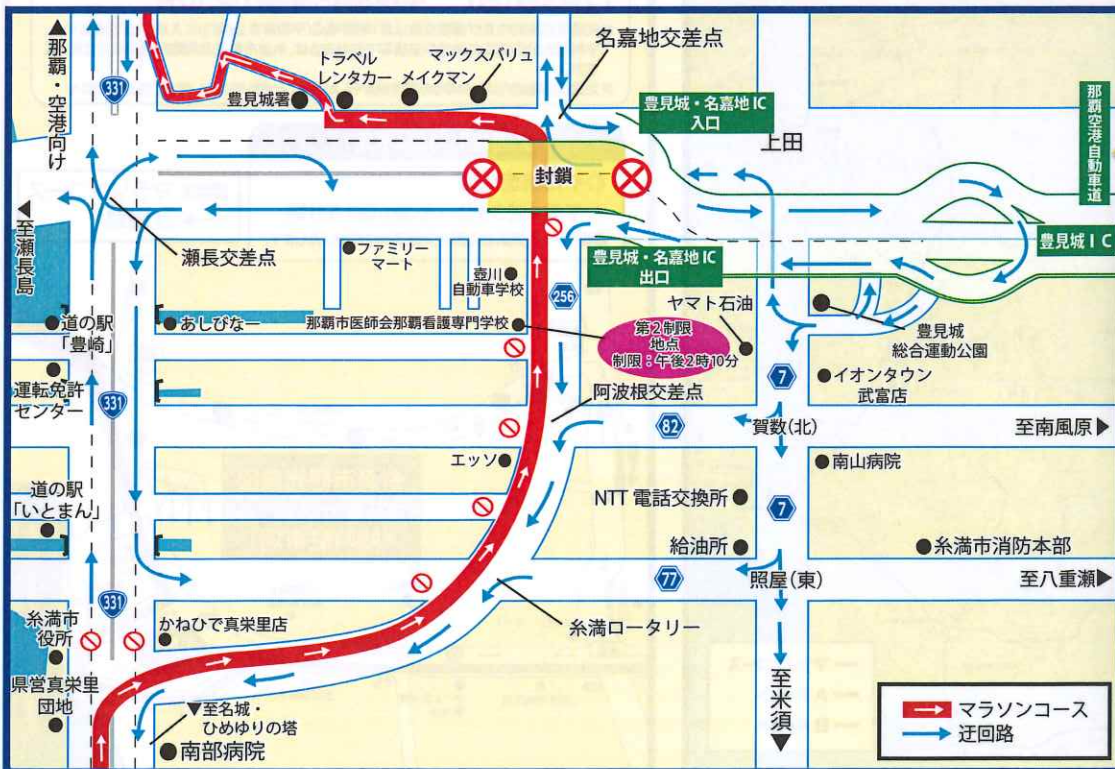
●お問い合わせ時間
12月1日(金) 9:00～18:00
12月2日(土) 9:00～21:00
12月3日(日) 6:00～16:00



ご協力をお願い 那覇空港・イオン那覇店方面 迂回順路 県道221号赤嶺交差点から 山下(南) 交差点間は全面規制になります。



豊崎・西崎 迂回順路



「那覇空港自動車道」は自動車専用道路です。125cc以下の自動二輪車、原動機付自転車は通行できませんのでご注意ください。

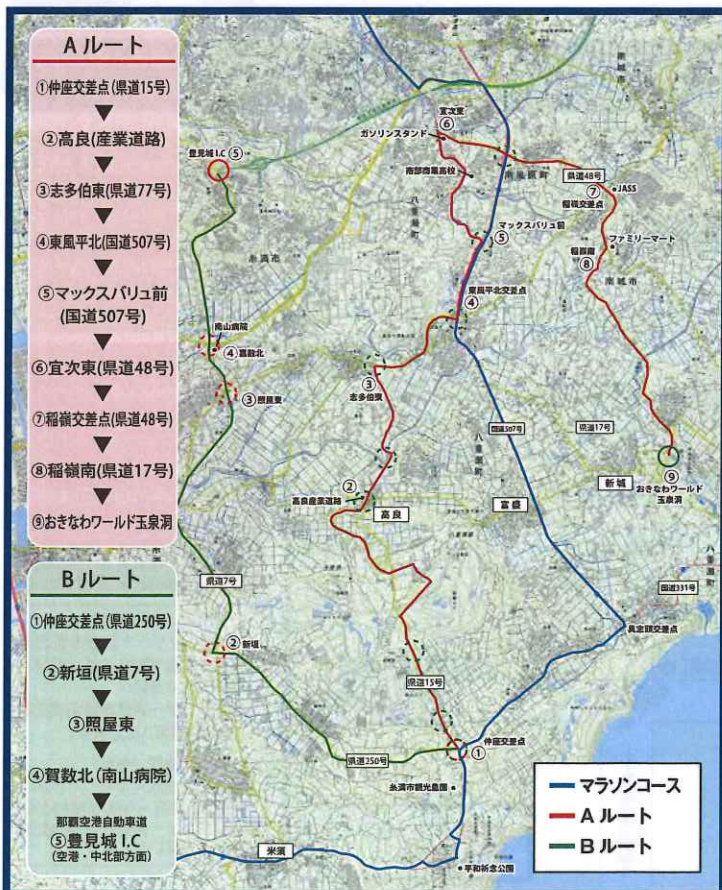
注意
 高速道路を利用して那覇空港へ向かう際は、西原IC又は那覇ICにて一般道へお降りください。

- ①交通規制時間(予定) 糸満ロータリー~那覇市医師会那覇看護専門学校 午前10時頃~午後2時10分頃 ※最終ランナー通過後は順次交通規制は解除いたします。
- ②交通規制時間(予定) 阿波根交差点~小禄バイパス 午前10時頃~午後3時15分頃 ※最終ランナー通過後は順次交通規制は解除いたします。

南部徳洲会病院・豊見城・名嘉地 I.C 方面 迂回順路



仲座交差点からの迂回順路



駐車場のご案内

